

Scuola

dell' Infanzia

di

Gramolazzo

sezione unica

via Primo Tonini

55034 Gramolazzo (Lu)

infanzia.gramolazzo@libero.it

L'opera è frutto esclusivo
degli

alunni partecipanti:

orsetti (bambini di cinque an

scoiattoli (bambini di quattro an

con l'aiuto (solo per quello
che riguarda la scrittura)

delle insegnanti:

Godini Nadia

e

Paladini Anna


6 Giugno 2016

ore 13, 15'

L'escursione ha come
itinerario la
"strada comunale del
molino"
che va dalla frazione
di Agliano alla
località Rimessa di
Agliano.


Il sentiero è stato
recentemente ripulito
e messo in sicurezza
ad opera del Parco
Regionale delle Alpi
Apuane.

All' inizio
dell' escursione il
cielo era poco
nuvoloso e la
temperatura
gradevole.




Abbiamo raggiunto
il paese di Agliano
con lo Scuolabus
poi ci siamo incamminati
lungo il sentiero che
attraversa prati fioriti, campi
prati con tanti alberi e
piante che la guida ci
ha illustrati: cervi,
pini





la rosa canina....



... i gerani selvatici...





.... il fiore di trifoglio..






... lo "schioppetto"








il caglio selvatico...
la guida ci ha spiegato
che questa pianta veniva
usata per fare il
formaggio.










.. la salvia
selvatica



la rucchia.



... la violetta tricolore ...







Lungo il percorso abbiamo trovato tre "maestaine": la prima è dedicata a San Domenico. L'immagine è posta sopra un cippo in muratura alto più di due metri.

È datata 1863 ed è stata costruita in memoria di Colli Raffall. L'immagine del santo non è murata e in tempi antichi veniva girata a seconda delle culture in atto in modo che il Santo potesse osservarle e proteggerle da eventi negativi.



La seconda maestrina rappresenta
la Madonna su un bassorilievo



di marmo
Essa è
posta
all'interno
di una
piccola
cappella
votiva


aperta sul lato verso valle.
È stata intonacata ricoprendo
scritte e date.



Fu costruita nella seconda metà
dell'ottocento da Angelo
Fantoni.



Nel prato accanto a questa
maestaina pascolava



tranquillo un gregge di
pecore nere.





La terra
maestaina
rappresenta
due immagini
poste sul
medesimo
cippo.

Una è rivolta verso monte a
guardare la località "Castellana"
e rappresenta la Madonna del
soccorso. È datata 1809





Sul cippo che guarda verso
valle, rivolta a guardare la
località " Casa vecchia "
è posto un bassorilievo che
rappresenta Sant' Antonio
Abate ed è datato 1786.
Le due immagini sono state
poste con grande probabilità
da Canozzi Ersilia nata nel
1895.






Lungo il sentiero abbiamo
trovato anche un fungo !!!
Mentre attraversavamo un
luogo pieno di alberi ha
iniziato a piovere !!!



In pochi minuti le
gocce sono diventate
goccioloni!

Allora abbiamo
aperto gli
ombrelli!!!



Ormai, però, eravamo
arrivati quasi alla
fine del sentiero.

Abbiamo visto le prime
case



... e siamo arrivati
all'inizio della
strada asfaltata!

Avevamo percorso
circa un chilometro
in un'ora di tempo!








... Eccoci
arrivati
al lago!
Abbiamo visto
tante carpe a riva!!!



Sul bordo del lago
e'erano i papaveri



Abbiamo costeggiato il
lago e...



... siamo tornati a scuola!



The excursion's itinerary consisted of the municipal road, named "la strada del Molino" which goes from Agliano to the shore of the lake of Gramolazzo, in place Rimessa di Agliano.

Along the way^{we} discovered three ancient "maestaine" representing "San Domenico", "La Madonna", "Sant' Antonio Abate" and "La Madonna del Soccorso".

We found some species of wild flowers and we saw a flock of sheep.

When we arrived at the lake, we saw many carp.